



# COMUNE DI SARNO

Provincia di Salerno  
Piazza IV Novembre 84087 – Sarno (SA) Tel. 081 8007111-284  
pec: [protocollo.generale@pec.comunesarno.it](mailto:protocollo.generale@pec.comunesarno.it)  
pec: [protezionecivilesarno@pec.it](mailto:protezionecivilesarno@pec.it)



Settore 8 - **PROTEZIONE CIVILE**

## ORDINANZA SINDACALE

**Oggetto: PROROGA ORDINANZA SINDACALE PROT. N.1220 DEL 12 GENNAIO 2025- Disposizioni e Raccomandazioni**

### IL SINDACO

Premesso che:

- in data 13 gennaio 2025 alle ore 11.59 la Sala Operativa Regionale Unificata (S.O.R.U.) di Protezione Civile della Regione Campania ha diramato il **Bollettino Meteo prot. n. 2025/0014543, cui ha fatto seguito l'avviso Regionale di Allerta Meteo n. 003/2025 del 13 gennaio 2025** a causa di previste condizioni meteorologiche avverse ai fini di Protezione Civile, per *“Venti forti nord-orientali, con raffiche. Mare agitato con possibili mareggiate lungo le coste esposte..”*, **dalle ore 12.00 del 13 gennaio 2025 alle ore 18.00 di domani 14 gennaio 2025;**

Visti

- il Bollettino Meteo prot. n. 2025/0014543 e la successiva allerta meteo n. 003/2025;
- l'Ordinanza Sindacale n.1220 del 12 gennaio 2025;

Tutto ciò premesso e considerato,

### ORDINA

- La proroga dell'ordinanza sindacale prot. n.1220 del 12 gennaio 2025 fino alle ore 23.59 di martedì 14 gennaio 2025**

### RACCOMANDA

A tutti i cittadini:

- di osservare particolare prudenza negli spostamenti, limitandoli a quanto strettamente necessario;
- di assicurare stabilmente o rimuovere da finestre e balconi elementi mobili quali piante, coperture, strutture provvisorie o qualsiasi oggetto che possa essere trasportato via dal vento;
- di fare attenzione a pali, impalcature, tendoni, gazebo e alla caduta di tegole;
- di guidare con prudenza, specie nei tratti stradali esposti al vento;
- di ricordare che furgoni, mezzi telonati e caravan possono essere spostati dal vento;
- a tutti coloro che occupano i piani terra e/o piani interrati, in caso di allagamenti, di portarsi assolutamente ai piani superiori delle stesse.

### DISPONE

- la pubblicazione del presente provvedimento sull'Albo pretorio del Comune di Sarno;
- la pubblicazione sulla home-page del sito del Comune di Sarno;

- la diffusione attraverso ogni forma di pubblicità.

### **DISPONE LA TRASMISSIONE**

- A tutti i Dirigenti Scolastici delle scuole pubbliche e private del Comune di *Sarno*;
- All'Ufficio Scolastico Regionale della Campania;
- Al CSA di *Salerno*;
- Alla Protezione Civile Regionale ed alla sala operativa della Protezione Civile regionale SORU;
- Alla Prefettura – UTG di *Salerno* per doverosa informazione;
- Al Comando provinciale dei Vigili del Fuoco di *Salerno*;
- Al Commissariato di Polizia di *Sarno* per quanto di competenza;
- Alla Stazione Carabinieri di *Sarno* per quanto di competenza;
- Al Comando di Polizia Municipale di *Sarno*;
- Al Distretto Sanitario di *Sarno*;
- Al Segretario Generale del Comune di *Sarno*;
- Al Dirigente dell'Area Tecnica - Ambiente ed Urbanistica del Comune di *Sarno*;
- Al Dirigente dell'Area Finanziaria del Comune di *Sarno*;
- Al Responsabile del Cimitero Comunale;
- Alla Cooperativa “5 Sensi” in qualità di concessionario del Parco 5 Sensi;
- Al Comitato “Piazza Croce 2000” relativamente ai giardini piccoli di Villa Lanzara;
- Al Comitato Serrazzeta relativamente all'area Serrazzeta;
- All'Associazione “La Cavea” relativamente al Parco Sarrastri;
- Al Sig. Russo Raimondo relativamente alla Villa Comunale Cerola;
- Al comitato Villa Comunale Cerola;

Tutti per quanto di competenza.

### **AVVISA CHE**

avverso la presente Ordinanza è ammessa proposizione di ricorso giurisdizionale avanti al Tribunale Amministrativo Regionale competente per il territorio entro 60 (sessanta) giorni dalla data di avvenuta notificazione secondo le modalità di cui alla Legge 06/12/1971 n. 1034, ovvero Ricorso Straordinario al Capo dello Stato entro 120 (centoventi) giorni dalla data di avvenuta notificazione del presente atto, ai sensi del Decreto del Presidente della Repubblica 24/11/1971 n. 1199.

Dalla Casa Comunale, 13 gennaio 2025.

IL SINDACO  
*Dott. Francesco Squillante*







# COMUNE DI SARNO

Provincia di Salerno  
Piazza IV Novembre 84087 – Sarno (SA) Tel. 081 8007111-284  
pec: [protocollo.generale@pec.comunesarno.it](mailto:protocollo.generale@pec.comunesarno.it)  
pec: [protezionecivilesarno@pec.it](mailto:protezionecivilesarno@pec.it)



COMUNE DI SARNO  
Servizio Protezione Civile

## Settore 8 - PROTEZIONE CIVILE

Protocollo n. 1220

del 12-01-2025

### ORDINANZA SINDACALE

**Oggetto: Avviso Regionale di Allerta meteo della Protezione Civile n. 001/2025 del 10 gennaio 2025. Proroga della chiusura del Cimitero, dei Parchi Pubblici e del Divieto di transito sulle strade montane e pedemontane. Chiusura delle scuole pubbliche e private di ogni ordine e grado, del Distretto Sanitario e delle Strutture Sportive pubbliche. Disposizioni e raccomandazioni.**

#### IL SINDACO

##### Premesso che:

- in data 10 gennaio 2025 alle ore 12.59 la Sala Operativa Regionale Unificata (S.O.R.U.) di Protezione Civile della Regione Campania ha diramato il **Bollettino Meteo prot. n. 2025/0012574, cui ha fatto seguito l'AVVISO REGIONALE DI ALLERTA METEO di colore giallo n. 001/2025 del 10 gennaio 2025** a causa di previste condizioni meteorologiche avverse ai fini di Protezione Civile, per *“Precipitazioni sparse, anche a carattere di rovescio o isolato temporale, puntualmente di moderata intensità. I fenomeni saranno nevosi dalla sera, soprattutto sul settore interno, oltre gli 800m, ma con quota neve in diminuzione fino ai 500m e localmente anche a quote inferiori, con apporti al suolo deboli o puntualmente moderati. Venti forti nord-orientali dalla sera, tendenti a localmente molto forti, con possibili raffiche.”*, **dalle ore 20.00 dell'11 gennaio 2025 alle ore 13.00 del 12 gennaio 2025;**

##### Considerato che:

- in relazione alla **zona di allerta 3**, che comprende la Penisola sorrentino-amalfitana, i Monti di Sarno e i Monti Picentini, è stato indicato il **livello di allerta con codice giallo**, corrispondente al livello di **criticità moderato per rischio idrogeologico diffuso e idraulico localizzato**, con i seguenti possibili scenari:
  - Venti forti nord-orientali dalla sera, tendenti a localmente molto forti, con possibili raffiche;
  - instabilità di versante, localmente anche profonda, frane superficiali e colate rapide di detriti o di fango;
  - Precipitazioni sparse, anche a carattere di rovescio o isolato temporale, puntualmente di moderata intensità;
  - Nella mattinata odierna si registra una forte intensificazione dei venti, con raffiche di notevole intensità;
- la Protezione Civile Regionale ha invitato le autorità locali a provvedere a tutti gli adempimenti di legge e del T.U.EE.LL., posti a loro carico, attraverso l'attuazione delle misure previste nei rispettivi piani di emergenza per la salvaguardia della popolazione e dei beni esposti; il contrasto e la mitigazione degli effetti al suolo dei fenomeni annunciati, tenendo conto dei principali scenari di rischio, delle caratteristiche geomorfologiche, dei punti di crisi del proprio territorio;
- è opportuno, pertanto, adottare provvedimenti contingibili e urgenti a garanzia della pubblica e privata incolumità, prevenendo le situazioni di pericolo per la sicurezza di tutti gli abitanti;
- per consentire un controllo ed una verifica di tutti gli immobili ricadenti nel patrimonio comunale presenti sul territorio

## Visti

- l'art. 6 del Decreto Legislativo n. 1 del 2 gennaio 2018;
- la Legge n. 241 del 7 agosto 1990 e ss.mm.ii.;
- l'art. 108 del Decreto Legislativo n. 112 del 6 maggio 1998;
- gli artt. 50 e 54 del Decreto Legislativo n. 267 del 18 agosto 2000 e ss.mm.ii.;
- l'allerta meteo n. 001/2025;

Tutto ciò premesso e considerato,

## ORDINA

1. la chiusura di tutte le scuole pubbliche e private, di ogni ordine e grado, del territorio comunale per il giorno **lunedì 13 gennaio 2025**; salve ulteriori valutazioni;
2. la proroga della chiusura del Cimitero Comunale per il giorno **lunedì 13 gennaio 2025**, salve ulteriori valutazioni;
3. la proroga della chiusura e del divieto di transitare nei parchi pubblici e nelle aree pubbliche con presenza di alberi, **dalle ore 13.00 di domenica 12 gennaio alle ore 06.00 di martedì 14 gennaio 2025**, salve ulteriori valutazioni;
4. la proroga del divieto di transito sulle strade montane e pedemontane, fatta eccezione per i residenti, **dalle ore 13.00 di domenica 12 gennaio alle ore 06.00 di martedì 14 gennaio 2025**, salve ulteriori valutazioni;
5. la chiusura degli uffici del Distretto Sanitario per il giorno di **lunedì 13 gennaio 2025**;
6. la chiusura di tutte le strutture sportive pubbliche presenti sul territorio comunale;

## RACCOMANDA

A tutti i cittadini:

- di osservare particolare prudenza negli spostamenti, limitandoli a quanto strettamente necessario;
- di assicurare stabilmente o rimuovere da finestre e balconi elementi mobili quali piante, coperture, strutture provvisorie o qualsiasi oggetto che possa essere trasportato via dal vento;
- di fare attenzione a pali, impalcature, tendoni, gazebo e alla caduta di tegole;
- di guidare con prudenza, specie nei tratti stradali esposti al vento;
- di ricordare che furgoni, mezzi telonati e caravan possono essere spostati dal vento;
- a tutti coloro che occupano i piani terra e/o piani interrati, in caso di allagamenti, di portarsi assolutamente ai piani superiori delle stesse.

## DISPONE

- la pubblicazione del presente provvedimento sull'Albo pretorio del Comune di Sarno;
- la pubblicazione sulla home-page del sito del Comune di Sarno;
- la diffusione attraverso ogni forma di pubblicità.

## DISPONE LA TRASMISSIONE

- A tutti i Dirigenti Scolastici delle scuole pubbliche e private del Comune di Sarno;
- All'Ufficio Scolastico Regionale della Campania;
- Al CSA di Salerno;
- Alla Protezione Civile Regionale ed alla sala operativa della Protezione Civile regionale SORU;
- Alla Prefettura - UTG di Salerno per doverosa informazione;
- Al Comando provinciale dei Vigili del Fuoco di Salerno;
- Al Commissariato di Polizia di Sarno per quanto di competenza;
- Alla Stazione Carabinieri di Sarno per quanto di competenza;
- Al Comando di Polizia Municipale di Sarno;
- Al Distretto Sanitario di Sarno;





- Al Segretario Generale del Comune di *Sarno*;
- Al Dirigente dell'Area Tecnica - Ambiente ed Urbanistica del Comune di *Sarno*;
- Al Dirigente dell'Area Finanziaria del Comune di *Sarno*;
- Al Responsabile del Cimitero Comunale;
- Alla Cooperativa "5 Sensi" in qualità di concessionario del Parco 5 Sensi;
- Al Comitato "Piazza Croce 2000" relativamente ai giardini piccoli di Villa Lanzara;
- Al Comitato Serrazzeta relativamente all'area Serrazzeta;
- All'Associazione "La Cavea" relativamente al Parco Sarrastrì;
- Al Sig. Russo Raimondo relativamente alla Villa Comunale Cerola;
- Al comitato Villa Comunale Cerola;

Tutti per quanto di competenza.

**AVVISA CHE**

avverso la presente Ordinanza è ammessa proposizione di ricorso giurisdizionale avanti al Tribunale Amministrativo Regionale competente per il territorio entro 60 (sessanta) giorni dalla data di avvenuta notificazione secondo le modalità di cui alla Legge 06/12/1971 n. 1034, ovvero Ricorso Straordinario al Capo dello Stato entro 120 (centoventi) giorni dalla data di avvenuta notificazione del presente atto, ai sensi del Decreto del Presidente della Repubblica 24/11/1971 n. 1199.

Dalla Casa Comunale, 12 gennaio 2025.

EL SINDACO  
*Dott. Francesco Squillante*



**Giunta Regionale della Campania**  
 Direzione Generale 18 - Lavori Pubblici e Protezione Civile  
**STAFF Protezione Civile Emergenza e Post-Emergenza**



## AVVISO REGIONALE DI ALLERTA METEO N. 03/2025

### PER PREVISTE CONDIZIONI METEOROLOGICHE AVVERSE AI FINI DI PROTEZIONE CIVILE PER IL RISCHIO METEO

(AI SENSI DEL D.P.G.R. N. 299 DEL 30/06/2005 E S.M.I. - SISTEMA DI ALLERTAMENTO REGIONALE PER RISCHIO IDROGEOLOGICO E IDRAULICO; ALLE INDICAZIONI E ALLE PROCEDURE OPERATIVE DI CUI ALLA NOTA DEL CAPO DIP. PROTEZIONE CIVILE PROT. N. RIA/7117 DEL 10/02/2016 E DEL D.P.G.R. n. 245 del 01/08/2017)

DATA EMISSIONE	INIZIO VALIDITA'	FINE VALIDITA'	DATA INVIO
13/01/2025 ORE 10:00	13/01/2025 ORE 12:00	14/01/2025 ORE 18:00	13/01/2025 ORE 12:00
<b>LA SALA OPERATIVA REGIONALE UNIFICATA APPLICA:</b>			
<b>FASE OPERATIVA ATTUALE</b>		<b>FASE OPERATIVA PREVISTA</b>	
<b>ATTENZIONE</b>		<b>ATTENZIONE</b>	

**DA:**

**S.O.R.U. - SALA OPERATIVA REGIONALE UNIFICATA DI PROTEZIONE CIVILE**

**A:**

PREFETTURE DI AV – BN - CE – NA – SA	COMPARTIMENTO POLIZIA STRADALE CAMPANIA E MOLISE
CITTÀ METROPOLITANA DI NAPOLI	ANAS COMPARTIMENTO CAMPANIA
AMMINISTRAZIONI PROVINCIALI DI AV – BN – CE -SA	ENTI GESTORI SISTEMI DI TRASPORTO E RETI FERROVIARIE
SINDACI DEI COMUNI DELLA REGIONE CAMPANIA	ARPAC – AGENZIA REGIONALE PROTEZIONE AMBIENTALE
UFFICI DI PROTEZIONE CIVILE COMUNALI	MIBACT – BENI CULTURALI
D.G. E UFFICI REGIONALI–UNITÀ DI CRISI–SANITÀ– C.O.R.E.	REGISTRO ITALIANO DIGHE (R.I.D.) ROMA – NAPOLI
AUTORITÀ DI BACINO	GESTORI RETI DISTRIBUZIONE GAS
CONSORZI DI BONIFICA DELLA REGIONE CAMPANIA	GESTORI RETI DISTRIBUZIONE ACQUA
COMUNITÀ MONTANE DELLA REGIONE CAMPANIA	GESTORI RETI TELEFONICHE
ENTI PARCO	GESTORI RETI DISTRIBUZIONE ELETTRICITÀ
DIREZIONE REGIONALE E COMANDI PROVINCIALI VV. F.	CROCE ROSSA ITALIANA
COMANDO LEGIONE E COMANDI PROVINCIALI CARABINIERI CAMPANIA	CNSAS – CORPO NAZIONALE SOCCORSO ALPINO E SPELEOLOGICO
COMANDO REGIONE E COMANDI PROVINCIALI CARABINIERI FORESTALE CAMPANIA	e, p.c.
COMANDO REGIONE E PROVINCIALI G.D.F.	PRESIDENZA CONSIGLIO DEI MINISTRI – D.P.C.
COMANDO MARITTIMO SUD	PRESIDENTE GIUNTA REGIONALE CAMPANIA
CAPITANERIE DI PORTO CAMPANIA	ASSESSORI REGIONE CAMPANIA
N° PAGINE COMPRESA LA PRESENTE: 3	

Regione Campania  
Data: 13/01/2025 12:06:19, PG/2025/0014602







Giunta Regionale della Campania  
Direzione Generale 18 - Lavori Pubblici e Protezione Civile  
**STAFF Protezione Civile Emergenza e Post-Emergenza**



Si trasmette, in allegato alla presente, l'AVVISO DI ALLERTA METEO della REGIONE CAMPANIA n. 003/2025 emesso alle ore 10:00 di oggi lunedì 13 gennaio 2025 dal Centro Funzionale Decentrato ex Direttiva P.C.M. 27/02/2004 e ss.mm.ii., valido dalle ore 12:00 di oggi lunedì 13 gennaio 2025 e fino alle ore 18:00 di domani martedì 14 gennaio 2025. Pertanto, visto:

- il Bollettino Meteorologico Regionale (**Prot. 2025.0014543 del 13/01/2025**);
- l'Avviso di Allerta Meteo emesso oggi;

Tenuto conto dei *fenomeni meteorologici avversi per venti e mare previsti dalle ore 12:00 di oggi lunedì 13 gennaio 2025 e fino alle ore 18:00 di domani martedì 14 gennaio 2025, salvo ulteriori valutazioni.*

Con riferimento alle vigenti procedure di previsione e prevenzione del rischio idrogeologico, di cui al D.P.G.R. n. 299 del 30 giugno 2005, della nota prot. n. RIA/7117 del 10/02/2016 del Capo Dipartimento della Protezione Civile Nazionale e del D.P.G.R. n. 245 del 01/08/2017 e agli stati di allerta così come previsti dall'allegato avviso, nelle rispettive zone:

### **INVITA I SOGGETTI IN INDIRIZZO**

- 1) a provvedere agli adempimenti di legge e del T.U.E.L., posti a loro carico, attraverso l'attuazione delle misure previste nei rispettivi piani d'emergenza per:
  - la salvaguardia della popolazione e dei beni esposti,
  - il contrasto e la mitigazione degli effetti al suolo dei fenomeni annunciati tenendo conto:
    - dei principali scenari di rischio, sinteticamente indicati;
    - delle caratteristiche geomorfologiche;
    - dei punti di crisi del proprio territorio.
- 2) a comunicare via p.e.c l'attivazione del Centro Operativo Comunale (COC), ai fini dell'eventuale concorso delle risorse regionali e del volontariato, con l'indicazione della sede, del funzionario responsabile e dei recapiti telefonici fissi e mobili da contattare per ogni evenienza.
- 3) a garantire il monitoraggio delle eventuali comunicazioni p.e.c provenienti dalla SORU relative ai passaggi di stato connessi al superamento dei valori di soglia dei pluviometri, come da procedura ex D.G.R. n.299/05, per l'attuazione di quanto previsto dai rispettivi piani di emergenza.

La S.O.R.U. Sala Operativa Regionale Unificata di Protezione Civile della Regione Campania seguirà l'evoluzione dei fenomeni fino al loro esaurimento e, pertanto, invita a prestare attenzione ai successivi avvisi e/o comunicazioni in merito, diffusi attraverso i consueti canali, accessibili e consultabili all'indirizzo web:

<http://bollettinimeteo.regione.campania.it/>

**IL RESPONSABILE DI S.O.R.U.**  
**DOTT. SILVIO DE ANGELIS**  
FIRMA AUTOGRAFA OMESSA AI SENSI  
ART. 3, C. 2 D. LGS 12.02.1993 N.39

**IL DIRIGENTE**  
**DOTT.SSA CLAUDIA CAMPOBASSO**  
FIRMA AUTOGRAFA OMESSA AI SENSI  
ART. 3, C. 2 D. LGS 12.02.1993 N. 39





## AVVISO DI ALLERTA METEO-IDROGEOLOGICA E IDRAULICA REGIONE CAMPANIA












(Rif.to: DD.P.G.R.C. n. 299/2005 e n. 49/2014; Circolare C.D.P.C. n. 7117/2016; D.P.G.R. n. 245/2017)

**AVVISO**  
**N. 003/2025**

	<i>Ore</i>	<i>Giorno</i>		<i>Mese</i>	<i>Anno</i>
<b>Emesso alle</b>	<b>10:00</b>	<b>lunedì</b>	<b>13</b>	<b>gennaio</b>	<b>2025</b>
<b>Valido dalle</b>	<b>12:00</b>	<b>lunedì</b>	<b>13</b>	<b>gennaio</b>	<b>2025</b>
<b>Valido fino alle</b>	<b>18:00</b>	<b>martedì</b>	<b>14</b>	<b>gennaio</b>	<b>2025</b>

Visto il Bollettino di Vigilanza Meteorologica Nazionale del Dipartimento della Protezione Civile e il Bollettino Meteorologico Regionale, con riferimento al vigente sistema di allertamento regionale, adeguato con D.P.G.R. n. 245/2017 alle indicazioni operative del Capo Dipartimento della Protezione Civile di cui alla circolare prot. n. 7117/2016,

### IL CENTRO FUNZIONALE DECENTRATO DELLA CAMPANIA EMETTE IL/I SEGUENTE/I:

Zona	AVVISO METEO		AVVISO DI CRITICITÀ IDROGEOLOGICA E IDRAULICA		
	Fenomeni rilevanti		Livello di ALLERTA (livello di criticità)	Tipologia di rischio	Principali scenari di evento ed effetti al suolo
1	 	Venti forti nord-orientali, con raffiche. Mare agitato con possibili mareggiate lungo le coste esposte.	VERDE (nulla)		
2		Venti forti nord-orientali, con raffiche.	VERDE (nulla)		
3	 	Venti forti nord-orientali, con raffiche. Mare agitato con possibili mareggiate lungo le coste esposte.	VERDE (nulla)		
4		Venti forti nord-orientali, con raffiche.	VERDE (nulla)		
5		Venti forti nord-orientali, con raffiche.	VERDE (nulla)		
6	 	Venti forti nord-orientali, con raffiche. Mare agitato con possibili mareggiate lungo le coste esposte.	VERDE (nulla)		
7		Venti forti nord-orientali, con raffiche.	VERDE (nulla)		
8		Venti forti nord-orientali, con raffiche.	VERDE (nulla)		

**Legenda Simboli:**



**Legenda Zone di Allerta Meteo:**

**Zona 1:** Piana campana, Napoli, Isole, Area Vesuviana; **Zona 2:** Alto Volturno e Matese; **Zona 3:** Penisola sorrentino-amalfitana, Monti di Sarno e Monti Picentini; **Zona 4:** Alta Irpinia e Sannio; **Zona 5:** Tusciano e Alto Sele; **Zona 6:** Piana Sele e Alto Cilento; **Zona 7:** Tanagro; **Zona 8:** Basso Cilento.

Regione Campania  
Data: 13/01/2025 12:06:19 P.5/2025/0074602







**OGGETTO: BOLLETTINO PREVISIONALE DELLE CONDIZIONI  
 METEOROLOGICHE PER LA REGIONE CAMPANIA  
 VALIDO PER I GIORNI 13, 14 E 15 GENNAIO 2025**

**DA:**

S.O.R.U. - SALA OPERATIVA REGIONALE UNIFICATA DI PROTEZIONE CIVILE

**A:**

PREFETTURE DI AV – BN – CE – NA – SA
CITTÀ METROPOLITANA DI NAPOLI
AMMINISTRAZIONI PROVINCIALI DI AV – BN – CE – SA
SINDACI DEI COMUNI DELLA REGIONE CAMPANIA
D.G. E UFFICI REGIONALI – UNITÀ DI CRISI – SANITÀ – C.O.R.E.
AUTORITÀ DI BACINO
CONSORZI DI BONIFICA DELLA REGIONE CAMPANIA
COMUNITÀ MONTANE DELLA REGIONE CAMPANIA
DIREZIONE REGIONALE E COMANDI PROVINCIALI VV. F.
COMANDO REGIONE CARABINIERI FORESTALE CAMPANIA
CAPITANERIE DI PORTO
MIT – DIREZIONE GENERALE PER LE DIGHE E LE INFRASTRUTTURE IDRICHE - ROMA
ENTI GESTORI SISTEMI DI TRASPORTO E RETI FERROVIARIE
P.C. DIPARTIMENTO DELLA PROTEZIONE CIVILE
N° PAGINE COMPRESA LA PRESENTE: 4

Regione Campania  
 Data: 13/01/2025 11:54:08, PG/2025/0014543





**BOLLETTINO METEOROLOGICO REGIONALE**  
**lunedì 13 gennaio 2025 emissione ore 09:45**

**ESAME SINOTTICO**

Permangono condizioni di tempo perturbato sull'Italia meridionale con neve anche a quote basse e con una intensa ventilazione. Domani e mercoledì, residui fenomeni soprattutto sulle estreme regioni meridionali.

**PREVISIONE PER OGGI, LUNEDÌ 13 GENNAIO 2025**

Cielo molto nuvoloso con precipitazioni isolate o locali, soprattutto sul settore interno, anche a possibile carattere di rovescio; i fenomeni risulteranno prevalentemente nevosi a quote superiori ai 500m e localmente anche a quote inferiori. I venti spireranno forti nord-orientali, con locali rinforzi nella prima parte della giornata e con possibili raffiche. Il mare si presenterà agitato o molto agitato, con possibili mareggiate lungo le coste esposte ai venti. Le temperature non subiranno variazioni significative. Gelate potranno permanere, soprattutto sul settore interno, a quote generalmente superiori ai 500m e localmente anche a quote inferiori. La visibilità risulterà ridotta sulle zone montuose.

Zona	Stato del cielo e precipitazioni
1	Molto nuvoloso con possibilità di isolate precipitazioni sul settore interno.
2	Molto nuvoloso con precipitazioni locali, anche a possibile carattere di rovescio, nevose oltre i 500m e localmente anche a quote inferiori.
3	Molto nuvoloso con precipitazioni locali sul settore interno, anche a possibile carattere di rovescio, nevose oltre i 500m.
4	Molto nuvoloso con precipitazioni locali, anche a possibile carattere di rovescio, nevose oltre i 500m e localmente anche a quote inferiori.
5	Molto nuvoloso con precipitazioni locali sul settore interno, anche a possibile carattere di rovescio, nevose oltre i 500m.
6	Molto nuvoloso con precipitazioni locali sul settore interno, anche a possibile carattere di rovescio, nevose oltre i 500m.
7	Molto nuvoloso con precipitazioni locali sul settore interno, anche a possibile carattere di rovescio, nevose oltre i 500m.
8	Molto nuvoloso con precipitazioni locali sul settore interno, anche a possibile carattere di rovescio, nevose oltre i 500m.

**PREVISIONE PER DOMANI, MARTEDÌ 14 GENNAIO 2025**

Cielo irregolarmente nuvoloso sul settore costiero, generalmente molto nuvoloso con precipitazioni isolate, prevalentemente nevose, su quello interno. I venti spireranno forti nord-orientali, con possibili raffiche ma con tendenza ad attenuarsi nel corso del pomeriggio. Il mare si presenterà agitato, con possibili mareggiate lungo le coste esposte ai venti ma con moto ondoso in graduale attenuazione. Le temperature aumenteranno nei valori massimi. Gelate potranno permanere, soprattutto sul settore interno, a quote generalmente superiori ai 500-600m e localmente anche a quote inferiori. La visibilità risulterà localmente ridotta sulle zone montuose.

Zona	Stato del cielo e precipitazioni
1	Cielo irregolarmente nuvoloso.
2	Cielo molto nuvoloso con precipitazioni isolate, prevalentemente nevose.
3	Cielo molto nuvoloso con possibilità di isolate precipitazioni sul settore interno, prevalentemente nevose.
4	Cielo molto nuvoloso con precipitazioni isolate, prevalentemente nevose.
5	Cielo molto nuvoloso con possibilità di isolate precipitazioni sul settore interno, prevalentemente nevose.
6	Cielo irregolarmente nuvoloso.
7	Cielo molto nuvoloso con precipitazioni isolate, prevalentemente nevose.
8	Cielo irregolarmente nuvoloso.

**PREVISIONE PER DOPODOMANI, MERCOLEDÌ 15 GENNAIO 2025**

Cielo poco nuvoloso o velato sul settore costiero, molto nuvoloso con possibilità di isolate precipitazioni su quello interno. I venti spireranno moderati nord-orientali in attenuazione. Il mare si presenterà molto mosso con moto ondoso in attenuazione. Le temperature diminuiranno nei valori minimi, aumenteranno in quelli massimi. Gelate notturne interesseranno le quote generalmente superiori ai 300m e tenderanno a persistere ma con quota in progressiva risalita. La visibilità risulterà localmente ridotta sulle zone montuose.

Zona	Stato del cielo e precipitazioni
1	Cielo poco nuvoloso o velato.
2	Cielo molto nuvoloso con possibilità di isolate precipitazioni.
3	Cielo poco nuvoloso o velato.
4	Cielo molto nuvoloso con possibilità di isolate precipitazioni.
5	Cielo poco nuvoloso o velato.
6	Cielo poco nuvoloso o velato.
7	Cielo molto nuvoloso con possibilità di isolate precipitazioni.
8	Cielo poco nuvoloso o velato.

**Elaborazioni su dati: CFD Campania - ECMWF - USAM CNMCA**

Legenda Zone di allerta meteo:

Zona 1: Piana campana, Napoli, Isole, Area Vesuviana; Zona 2: Alto Volturno e Matese; Zona 3: Penisola sorrentino-amalfitana, Monti di Sarno e Monti Picentini; Zona 4: Alta Irpinia e Sannio; Zona 5: Tusciano e Alto Sele; Zona 6: Piana Sele e Alto Cilento; Zona 7: Tanagro; Zona 8: Basso Cilento.

*L'operatore previsionale  
 (Dott.ssa Francesca Napoli)*

*Francesca Napoli*





**IN ATTO FINO ALLE ORE 12:00 DI OGGI LUNEDÌ 13 GENNAIO 2025, AVVISO REGIONALE DI ALLERTA PER PREVISTE CONDIZIONI METEOROLOGICHE AVVERSE AI FINI DI PROTEZIONE CIVILE.**

**SEGUIRÀ AVVISO REGIONALE DI ALLERTA PER PREVISTE CONDIZIONI METEOROLOGICHE AVVERSE AI FINI DI PROTEZIONE CIVILE, PER VENTI E MARE, VALIDO DALLE ORE 12:00 DI OGGI LUNEDÌ 13 GENNAIO 2025 FINO ALLE ORE 18:00 DI DOMANI MARTEDÌ 14 GENNAIO 2025.**

**AVVERTENZE:**

IN CONSIDERAZIONE DEL BOLLETTINO METEO ODIERNO, SI RACCOMANDA:

- DI PRESTARE ATTENZIONE A TUTTE LE STRUTTURE SOGGETTE ALLE SOLLECITAZIONI DEI VENTI (PALI DELLA PUBBLICA ILLUMINAZIONE, STRUTTURE PROVVISORIE, GAZEBO, ECC.) E LE AREE ALBERATE DEL VERDE PUBBLICO;
- DI PREDISPORRE, SULLA BASE DI QUANTO STABILITO DALLE RISPETTIVE PIANIFICAZIONI, OGNI MISURA OPERATIVA IDONEA ALLA PREVENZIONE E/O GESTIONE, DELLE PRECIPITAZIONI NEVOSE E DELLE GELATE, ALLE QUOTE INDICATE, PER GARANTIRE LA SICUREZZA ALLA RETE VIARIA.
- DI VERIFICARE IL REGOLARE FUNZIONAMENTO DEL RETICOLO IDROGRAFICO E DEI SISTEMI DI RACCOLTA E ALLONTANAMENTO DELLE ACQUE PIOVANE;
- DI CONTROLLARE LE AREE A RISCHIO FRANA, INDIVIDUATE NEI P.S.A.I. DALLE AUTORITÀ DI BACINO E DEI PENDII SOGGETTI A FENOMENI DI EROSIONE, E LE ZONE SOTTOSTANTI I VERSANTI PER LA POSSIBILITÀ DI TRASPORTO A VALLE DI MATERIALI SOLIDI, PER EFFETTO DI RUSCELLAMENTI SUPERFICIALI;
- DI MONITORARE LE AREE ALLUVIONALI ED I CORSI D'ACQUA CHE ATTRAVERSANO IL PROPRIO TERRITORIO CON PARTICOLARE RIGUARDO AI PUNTI SINGOLARI (PONTI, AREE GOLENALI, RESTRINGIMENTI DELL'ALVEO E ALVEO-STRADA, ECC.);
- DI PRESTARE ATTENZIONE ALLE ZONE DEPRESSE, AI SOTTOPASSI STRADALI, AI LUOGHI DELLA RETE STRADALE PROSSIMI AD IMPLUVI, CANALI E CORSI D'ACQUA SOGGETTI AD ESONDAZIONE;
- DI SEGNALARE CON OGNI UTILE DISPOSITIVO, SULLE ZONE MONTUOSE, LA RIDUZIONE DI VISIBILITÀ SULLA RETE STRADALE DI PROPRIA COMPETENZA.

AGLI ENTI CON COMPETENZA IN AMBITO MARITTIMO E AI SINDACI DEI COMUNI COSTIERI E DELLE ISOLE, SI RACCOMANDA DI PRESTARE ATTENZIONE ALLE COSTE E ALLE MARINE ESPOSTE AL MOTO ONDOSO, NONCHÉ AI MEZZI IN NAVIGAZIONE.

**RISCHIO IDRAULICO E IDROGEOLOGICO PER GLI ASPETTI DI PROTEZIONE CIVILE**

**FINO ALLE ORE 12:00 DI OGGI LUNEDÌ 13 GENNAIO 2025**

**LIVELLO DI CRITICITÀ:**

ORDINARIA PER RISCHIO IDROGEOLOGICO LOCALIZZATO SULLE ZONE DI ALLERTA 1, 3, 5 E 7.

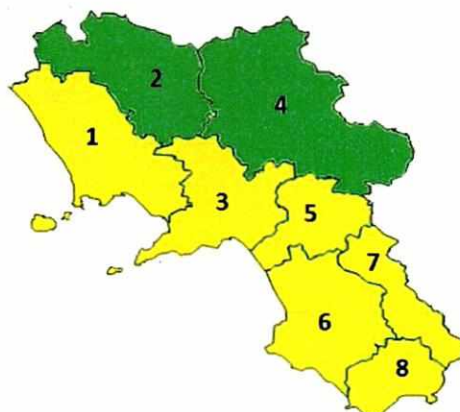
ORDINARIA PER RISCHIO IDROGEOLOGICO ED IDRAULICO LOCALIZZATO SULLE ZONE DI ALLERTA 6 E 8.

FENOMENI POCO SIGNIFICATIVI SULLE ZONE DI ALLERTA 2 E 4.

**LIVELLO DI ALLERTA:**

CODICE COLORE GIALLO SULLE ZONE DI ALLERTA 1, 3, 5, 6, 7 E 8.

CODICE COLORE VERDE SULLE ZONE DI ALLERTA 2 E 4.





Giunta Regionale della Campania  
Direzione Generale 18 - Lavori Pubblici e Protezione Civile  
**STAFF Protezione Civile Emergenza e Post-Emergenza**



**DALLE ORE 12:00 DI OGGI LUNEDÌ 13 GENNAIO 2025**

**LIVELLO DI CRITICITÀ:**

FENOMENI POCO SIGNIFICATIVI SU TUTTE LE ZONE DI ALLERTA.

**LIVELLO DI ALLERTA:**

CODICE COLORE VERDE SU TUTTE LE ZONE DI ALLERTA.



**I BOLLETTINI E GLI AVVISI METEO SONO ACCESSIBILI E CONSULTABILI AL SEGUENTE INDIRIZZO WEB:**

[HTTP://BOLLETTINIMETEO.REGIONE.CAMPANIA.IT/](http://bollettinimeteo.regione.campania.it/)

**IL RESPONSABILE DI S.O.R.U.**

**DOTT. SILVIO DE ANGELIS**

FIRMA AUTOGRAFA OMESSA AI SENSI

ART. 3, C. 2 D. Lgs 12.02.1993 N.39

**IL DIRIGENTE**

**DOTT.SSA CLAUDIA CAMPOBASSO**

FIRMA AUTOGRAFA OMESSA AI SENSI

ART. 3, C. 2 D. LGS 12.02.1993 N. 39

